

# **FÊTE NATIONALE** **RANDO CHALLENGE**

**13 et 14 juin 2026**

**DOSSIER COMPÉTITEUR**



# LE MOT DU PRÉSIDENT DE LA FÉDÉRATION FRANÇAISE DE LA RANDONNÉE PÉDESTRE

*“Les 13 et 14 juin 2026, nous avons rendez-vous au cœur du Comtat Venaissin, dans le Vaucluse, à Malemort-du-Comtat, pour célébrer la Fête nationale du Rando Challenge. Cette grande rencontre fédérale réunira compétiteurs, passionnés et curieux autour d’une même ambition : vivre la randonnée autrement.*

*Orientation, observation, esprit d’équipe, connaissance des territoires... Le Rando Challenge mobilise des qualités multiples et met à l’honneur l’intelligence collective autant que l’engagement physique. Avec ses formats Expert, Découverte et Performance, il s’adresse à tous : des équipes aguerries aux pratiquants désireux de s’initier dans un esprit ludique et convivial.*

*Je salue l’investissement remarquable du comité FFRandonnée Vaucluse, de la FFRandonnée Sud Provence-Alpes-Côte d’Azur, des clubs, des bénévoles et des partenaires qui rendent cette rencontre possible dans un territoire d’exception. Fidèle à nos engagements en matière de responsabilité sociétale, l’événement s’inscrit dans une organisation attentive à son impact environnemental, notamment par la promotion des mobilités durables.*

*Je vous donne rendez-vous en juin dans le Vaucluse pour faire vivre ensemble l’esprit du Rando Challenge : le goût du défi, le plaisir du partage et la passion des chemins !”*

**Frédéric MONTOYA**

**Président de la Fédération française de la randonnée pédestre**



# LE MOT DE LA PRÉSIDENTE DU CONSEIL DÉPARTEMENTAL DE VAUCLUSE

*“Le département de Vaucluse, par la richesse et la diversité de ses paysages se prête à merveille aux randonnées. La fête du Rando Challenge organisée à Malemort-du-Comtat est une magnifique occasion de (re)découvrir les atouts de notre territoire : authenticité, patrimoine, produits du terroir et espaces naturels préservés. Ces deux jours seront aussi des moments de partage, de convivialité, de respect de la nature. Le Département de Vaucluse mène une politique ambitieuse pour les sports de pleine nature afin de positionner le territoire comme la destination du tourisme durable et d'excellence. Je tiens à féliciter chaleureusement les organisateurs et les bénévoles dont l'engagement permet de faire de cette manifestation un rendez-vous sportif et humain d'exception.*

*Bonnes randonnées à toutes et à tous.”*

**Dominique Santoni**  
**Présidente du Département de Vaucluse**



# LE MOT DU PRÉSIDENT DE LA FFRANDONNÉE SUD PROVENCE ALPES CÔTE D'AZUR

*“C’est avec une grande fierté que la Fédération Française de la Randonnée de Provence-Alpes-Côte d’Azur accompagne et soutient l’organisation de cette compétition de Rando Challenge sur notre territoire.*

*Le Rando Challenge incarne pleinement les valeurs que nous défendons : le respect de l’environnement, l’esprit d’équipe, la convivialité et le dépassement de soi. Discipline à la fois ludique, technique et accessible, elle permet de conjuguer activité physique, découverte de nos patrimoines naturels et culturels, et partage intergénérationnel.*

*Notre région Provence-Alpes-Côte d’Azur offre un terrain d’expression exceptionnel à cette pratique. Entre littoral, collines, massifs alpins et villages de caractère, elle constitue un cadre privilégié pour valoriser le savoir-faire de nos clubs et l’engagement remarquable de nos bénévoles. Leur implication est la clé de la réussite de tels événements, et je tiens à saluer leur professionnalisme ainsi que leur passion communicative.*

*À travers cette compétition, nous affirmons notre volonté de promouvoir une randonnée responsable et structurée, respectueuse des espaces naturels et attentive à la sécurité des pratiquants. Le Rando Challenge est aussi un formidable levier de dynamisation de notre réseau associatif et un vecteur d’attractivité pour notre territoire.*

*Je souhaite à l’ensemble des participants une très belle épreuve, placée sous le signe du fair-play, de la découverte et du plaisir partagé. Que cette journée soit une réussite sportive et humaine pour tous.*

*Avec mes sentiments les plus cordiaux et sportifs”*

**Jacky Guillien, Président FFRandonnée Sud Provence-Alpes-Côte d’Azur**



**Provence-Alpes-Côte d'Azur**





# LE MOT DU PRÉSIDENT DE LA FFRANDONNÉE VAUCLUSE

*“C’est avec une immense fierté et beaucoup d’enthousiasme que le Comité de Randonnée Pédestre du Vaucluse a été choisi par la Fédération pour organiser un Rando Challenge sur son territoire. Cette sélection est une très belle reconnaissance du dynamisme de notre comité, de l’implication de nos clubs et de l’engagement sans faille de nos bénévoles.*

*Accueillir cet événement est avant tout un véritable plaisir. Le plaisir de faire découvrir le Vaucluse autrement, au fil de ses sentiers, de ses paysages variés et de son patrimoine naturel remarquable. Des massifs emblématiques aux chemins plus confidentiels, des villages de caractère aux espaces naturels préservés, notre département offre un terrain de jeu exceptionnel pour la randonnée, riche en découvertes et en émotions.*

*Le Rando Challenge sera l’occasion de partager bien plus qu’un simple parcours. Il invitera les participants à vivre une expérience conviviale et ludique, mêlant sport, orientation, curiosité et esprit d’équipe, dans le respect de la nature. C’est aussi un moment de rencontres, d’échanges et de plaisir partagé, fidèle aux valeurs qui animent la randonnée : accessibilité, convivialité et respect de l’environnement.*

*Nous sommes impatients d’accueillir les participants et de leur faire vivre un moment fort, à la fois sportif et humain. Ce Rando Challenge sera une formidable vitrine pour notre département et une belle fête de la randonnée. Ensemble, faisons de cet événement un temps fort, à l’image du Vaucluse : chaleureux, authentique et passionnant.”*

**Fabien JOUVEAU, président du CDRP84**

FFRandonnée  
Provence-Alpes-Côte d'Azur

FFRandonnée  
Rando challenge

FFRandonnée  
Vaucluse

# FÊTE NATIONALE RANDO CHALLENGE

## 13 et 14 juin 2026

**MALEMORT-DU-COMTAT**  
**VAUCLUSE (84)**

**SAMEDI :**

- ÉPREUVE LABELISÉE (OUVERT À TOUS)
- ÉPREUVE DÉCOUVERTE (OUVERT À TOUS)

**DIMANCHE :**

- ÉPREUVE PERFORMANCE (OUVERT À TOUS)
- GÉOCACHING (OUVERT À TOUS, FAMILLES)

Inscriptions : [ffrandonnee-competitions.fr](https://ffrandonnee-competitions.fr)  
Renseignements : 07 88 77 17 30

AGENCE NATIONALE DU SPORT | REGION SUD | VAUCLUSE LE DÉPARTEMENT | SNCF RÉSEAU | VVF | GAP Alpes Provence | AEC | Vacances Leo Lagrange | Ternélia

# L'ÉVÉNEMENT

Bienvenue dans le département du Vaucluse. Nous sommes ravis de vous accueillir sur le territoire de Malemort du Comtat à l'occasion de la **fête nationale du Rando Challenge**, les **13 et 14 juin 2026**.

**Ouvert à tous les publics**, randonneurs confirmés comme amateurs, le Rando challenge propose une approche originale de la randonnée, alliant orientation, observation et découverte du territoire. Les participants évoluent sur des parcours balisés ponctués de questions mettant en valeur les paysages, l'histoire et les richesses locales.

Cette manifestation sera **ouverte aux licenciés FFRandonnée ainsi qu'aux non licenciés**.

Le samedi sera consacré à la compétition avec la dernière manche du Championnat de France 2025/2026. Un Rando Challenge **Découverte** sera organisé en parallèle.

Le dimanche, les participants pourront se mesurer au Rando Challenge **Performance** et s'initier au **géocaching**, offrant aux participants une expérience à la fois sportive et ludique, au coeur des paysages et du patrimoine local.

Par cet événement, la FFRandonnée du Vaucluse affirme son engagement en faveur d'une pratique de la randonnée accessible, éducative et respectueuse de l'environnement. Cet événement constituera un temps fort pour les équipes des clubs vauclusiens, appelées à se mesurer aux meilleures équipes nationales.



# LE PROGRAMME

**Samedi 13 juin**

Accueil café à partir de 08h00 ✓

## Rando Challenge

### Open - Championnat de France

Départs à partir de **09h00**

En équipe de **2 à 4 personnes**

Parcours indiqué sur la carte mais pas nécessairement matérialisé ou jalonné sur le terrain

**25 € par équipe**

*+5€/personne pour les non licenciés  
(souscription au Pass Découverte)*

## Rando Challenge

### Épreuve Découverte

Départs à partir de **10h00**

En équipe de **2 à 6 personnes**

Parcours tracé sur la carte distribuée au départ et balisé intégralement sur le terrain

**5 €/équipier**

*Gratuit pour les moins de 16 ans*

## Lien vers le règlement

- ❖ Tout au long du parcours sont disposées des **bornes**, les participants doivent reporter correctement leur emplacement sur la carte à l'aide d'une **épingle** !
- ❖ Sur chaque borne figure une **affirmation avec trois choix possibles**, l'équipe doit choisir la ou les bonnes réponses et compléter ainsi le **carton d'auto-contrôle** qui lui est remis avant son départ



# Samedi 13 juin

14h - 17h : Animations diverses +  
visite du village via 2 circuits

19h00 : Remise des prix et verre de l'amitié

20h00 : Soirée festive autour d'un repas

**REPAS - 35 € / PERSONNE**



Cliquez [ici](#) pour vous inscrire au repas ou scannez le QR code

- ❖ Un **marché de producteurs locaux** sera organisé le **samedi**
- ❖ Des **Food trucks** seront également présents durant les 2 journées
- ❖ Une **buvette** ainsi que la **vente de gâteaux**, le samedi et le dimanche, seront assurées par le Club de l'Amitié



## Dimanche 14 juin

Accueil café à partir de 08h00 ✓

### Rando Challenge

#### Épreuve Performance

Départs à partir de 09h00

En solo ou par équipe de 2 à 4/personnes

Cette formule se pratique à l'aide d'un GPS ou Smartphone et d'une carte. Les compétiteurs doivent passer par toutes les bornes dans le temps le plus court, sans excéder les 6 km/h. Celles-ci sont disposées au bord des sentiers et à chacune d'entre elles les participants doivent répondre aux affirmations à choix multiple avant de revenir au point de départ

**5 €/équipier licencié FFRandonnée**  
**+ 5€/personne pour les non licenciés**  
(souscription au Pass Découverte)

### Randocaching

Départs à partir de 09h30

En solo ou par équipe !

C'est une chasse au trésor, pour laquelle vous devez être équipés d'un smartphone ou GPS de randonnée et être inscrits sur le site Geocaching.com (c'est gratuit). Les "trésors" sont des boîtes cachées à des coordonnées spécifiques que vous devez rejoindre, avant de les chercher... plus ou moins facilement.

Attention ! Contrairement à une chasse aux trésors classique, les boîtes que l'on découvre doivent rester sur place ! Chaque géocache contient au moins un "logbook", c'est un petit carnet qui vous permet de laisser une trace de votre passage

**Inscription gratuite**

## Dimanche 14 juin



15h00 : Remise des prix



15H30 : Clôture de la Grande Fête  
du Rando challenge

À l'occasion de cette manifestation, le comité du Vaucluse prolonge la fête du Rando Challenge et invite les participants à partir à la **découverte du Comtat Venaissin**, entre patrimoine, paysages et art de vivre. Des **randonnées touristiques** sont proposées les **15, 16 et 17 juin**, pour explorer le territoire au rythme de la convivialité.

## Lundi 15 juin



### Autour de Fontaine de Vaucluse

**Distance : 12 km - D+ 300m - moyenne**

Randonnée autour de Fontaine de Vaucluse qui vous amènera de part et d'autre de la Sorgue sur les traces du pastoralisme vauclusien. Elle permet de découvrir les alentours de Fontaine de Vaucluse. De beaux paysages de Provence avec vignes, oliviers. Des sentiers avec leurs murs en pierres sèches typique de la région. Des chemins pavés de dalles (calades). Des bories très bien conservées. De longer le canal de Carpentras. De traverser l'aqueduc qui enjambe la Sorgue. De s'approcher au plus près de la source, actuellement interdite d'accès pour des raisons de sécurité, soit à environ 50 mètres avant le gouffre. De visiter ce magnifique village qu'est Fontaine de Vaucluse.

**Nota** : *Nous nous réservons le droit d'adapter la distance de la randonnée en raison des conditions météorologiques prévues ou constatées le jour de la randonnée.*

Pour en savoir plus sur Fontaine de Vaucluse : [Lien vers le site du village](#) 

**Renseignements auprès du club de l'Amitié - 06 87 60 81 83**

## Mardi 16 juin

### **Le sentier de la pierre sèche de Mazan :**

**8 km - D+ 260m - Moyen**



Ce parcours au pied du Mont Ventoux vous invite à la découverte de cabanes de pierre sèche et leur construction en encorbellement. Les collines de la région sont aménagées en terrasse "bancaus".

C'est au XI -ème siècle que ces constructions (enclos, cabanes, cultures) prennent leur essor. Le parcours passe à proximité de la carrière de gypse de Mazan avec, ici et là, de belles cabanes de pierres restaurées qui abritaient autrefois les paysans et leurs outils. Ces cabanes servaient aussi pendant les épidémies de peste (1628-1631) à mettre à l'écart les pestiférés des villes, des villages.

Le sentier longe les vestiges des grands murs qui servaient de limites de propriété, d'enclos pour les animaux. Les ornières encore visibles à certains endroits dans la roche, étaient destinées à retenir dans les fortes pentes les charrois transportant les lourdes dalles.

Le sentier est agrémenté de panneaux explicatifs sur ces constructions typiques de la Provence de cette époque

Pour en savoir plus sur la randonnée : **Le sentier de la pierre sèche** 

**Renseignements auprès du club Rando-Mazan - 06 42 43 76 86**

## **Mercredi 17 juin**

### **Randonnée urbaine – Avignon, cité des Papes**

**7 km – D+ 20 m – Facile**

Partez à la découverte d'Avignon, ville d'histoire et de culture, à travers une randonnée urbaine au coeur de son centre historique classé au patrimoine mondial de l'UNESCO.

Au fil des ruelles pavées et des places ombragées, cette balade vous mènera à la rencontre des sites emblématiques de la cité des Papes : le Palais des Papes, le Pont Saint-Bénézet, les remparts, ainsi que de nombreux hôtels particuliers témoins de son riche passé médiéval.

La randonnée se poursuit le long des berges du Rhône, offrant de superbes panoramas sur le fleuve et les paysages environnants. Entre patrimoine, architecture, et ambiance provençale, cette marche accessible à tous est une invitation à prendre le temps de découvrir Avignon autrement. Une randonnée conviviale et culturelle, idéale pour apprécier l'âme d'Avignon et son art de vivre.



Pour en savoir plus sur la randonnée : **[Avignon à pied, de l'essentiel aux trésors cachés](#)**



**Renseignements : Les Solars de Virons -06 62 57 10 97**



**[vaucluse@ffrandonnee.fr](mailto:vaucluse@ffrandonnee.fr)**



**06 24 15 09 97 / 06 62 57 10 97** *(pour toute question liées à l'arrivée / l'accueil le vendredi soir)*  
**07 88 77 17 30** *(pour toute question liées aux randonnées)*



**<https://www.rando84.com>**

## Labellisé et Découverte :

**<https://ffrandonnee-competitions.fr/Rando%20challenges/>**



## Performance :

**<https://ffrandonnee-competitions.fr/Rando%20challenges/>**



## VTF Les Florans - Bédoin (84)

**Distance** depuis Malemort du Comtat : **15 km**

**Tarifs** 2 jours / 1 nuit en demi pension :

**1 personne : 102 €**

**2 personnes : 204 €**



À 300 du magnifique petit village provençal de Bédoin, à toute proximité du mythique Mont Ventoux, "Le Mont Chauve", le village de vacances VTF Les Florans qui est labellisé Clef Verte pour l'année 2025, vous accueille dans un joli parc de 3 ha où il fait bon vivre.



**04 90 65 60 10**



**Le village vacances**

## Hôtel Le Siècle - Mazan (84)

**Distance** depuis Malemort du Comtat : **4 km**

**Tarifs** 1 nuitée :

**1 personne : 74 €**

**2 personnes : 90 €**



Le Siècle est un hôtel de charme classé 2 étoiles, dont le calme vous procurera repos et bien-être au cœur d'une région magnifique. Niché au pied du mythique Mont Ventoux, entre Lubéron, Provence et Cévennes, notre établissement est le point de départ idéal pour découvrir les richesses naturelles, culturelles et gourmandes de la région.


Installé dans une élégante maison bourgeoise du XVI<sup>e</sup> siècle, au centre du village viticole de Mazan, l'hôtel dispose de 10 chambres confortables situées au premier et au deuxième étage, offrant chacune un point de vue unique sur le village et les paysages environnants.



**04 90 69 75 70**



**L'hôtel**



## Hôtel restaurant Le Safari - Carpentras (84)

**Distance** depuis Malemort du Comtat : **12 km**

**Tarifs** 2 jours / 1 nuit en demi pension :

**1 personne : de 63€ à 75€**

**2 personnes : de 74€ à 80€**

L'établissement Le Safari Hotel Restaurant est situé au pied du mont Ventoux, en périphérie de Carpentras. Il dispose d'une piscine extérieure ainsi que d'un centre de bien-être, accessible sur réservation préalable et proposant un hammam et des massages. L'établissement est à seulement 5 minutes de marche du quartier des affaires Carpensud et de l'hôpital de Carpentras. Le parc aquatique Parc Spirou est accessible en moins de 10 minutes en voiture, et la ville d'Avignon en 20 minutes. Enfin, vous aurez accès gratuitement à un espace de stationnement sur place.



**04 90 63 35 35**



**L'hôtel restaurant**





## **Camping La Cerise – Malemort du Comtat (84)**

**Distance** depuis Malemort du Comtat : **1 km**

**Tarifs emplacement camping-car ou tente :**  
**25 € / jour**

### **Restauration sur place**

Au cœur du Vaucluse, le Camping La Cerise vous accueille dans un environnement calme et verdoyant, désormais sans voiture pour une tranquillité encore plus grande.

Idéal pour des vacances en famille, en couple ou entre amis, notre camping offre un large choix d'hébergements adaptés à tous les besoins : des mobil-homes climatisés, des chalets douilletts et des maisons spacieuses pour des séjours de détente et de confort.



**04 90 84 40 39**



**Le camping**



**17**



## Restaurant et gîtes La Bergerie du Ventoux - Mormoiron (84)

### Trois possibilités de location :

- **Gîte du Fédou** : appartement 1 chambre de 2 à 4 personnes
- **Gîte du Pastre** : maison duplex 3 chambres de 6 à 8 personnes
- **Gîte La Résidence** : les deux gîtes réunis (4 chambres) : jusqu'à 12 personnes en privatisation complète



**04 90 29 68 53**



**Le gîte**

Pour découvrir davantage d'informations sur les hébergements disponibles autour de notre manifestation, nous vous invitons à consulter le site web :

**<https://www.compagnonderoute.rando84.com/>**



# SE RENDRE À MALEMORT DU COMTAT

Pour vous rendre à Malemort-du-Comtat, vous pouvez venir en **voiture** directement jusqu'au village (parking à l'entrée), en **car régional** jusqu'à Carpentras, ou en **train** jusqu'à la gare de Carpentras.

Depuis **Lyon**, prenez un train SNCF ou TGV jusqu'à Avignon TGV ou Avignon Centre, puis une correspondance TER jusqu'à la gare de Carpentras (trajet total autour de 2 à 4 h selon les horaires).

Depuis **Marseille**, prenez un TER direct ou avec une correspondance depuis Marseille Saint-Charles vers Carpentras, le trajet durant environ 1 h 20 à 2 h.

Depuis **Paris**, prenez un TGV de Paris (Gare de Lyon) jusqu'à Avignon TGV, puis un TER jusqu'à Carpentras, pour un temps de trajet global d'environ 3 h 30 à 4 h.

Les participants arrivant en train ou en bus peuvent être récupérés à la gare de Carpentras grâce à un système de **navette** ou de **covoiturage**, sur demande préalable.   **19**  
**(infos au 07 88 77 17 30)**



# COVOITURAGE

La Fête nationale du Rando Challenge s'inscrit dans une **démarche responsable** et **innovante** avec la mise en place d'une **plateforme de covoiturage dédiée**. Cet outil permet aux participants de proposer ou de rechercher des trajets partagés depuis leur lieu de départ jusqu'au site de l'événement.

Simple et sécurisée, la plateforme facilite la mise en relation entre randonneurs, **optimise les déplacements** et réduit l'empreinte carbone globale de la manifestation.

Ce choix stratégique s'inscrit pleinement dans les engagements **RSO** (Responsabilité Sociétale des Organisations) de la FFRandonnée : favoriser la **mobilité durable**, encourager la solidarité entre participants et **limiter les impacts environnementaux liés au transport**, premier poste d'émission sur les événements sportifs.



TOGETZER

[Lien vers la plateforme de covoiturage](#)



# CAMPING-CAR

Un emplacement **gratuit** de camping-car est disponible sur le lieu de la manifestation

# LES PARTENAIRES



## UN GRAND MERCI À :



Malemort-du-Comtat

